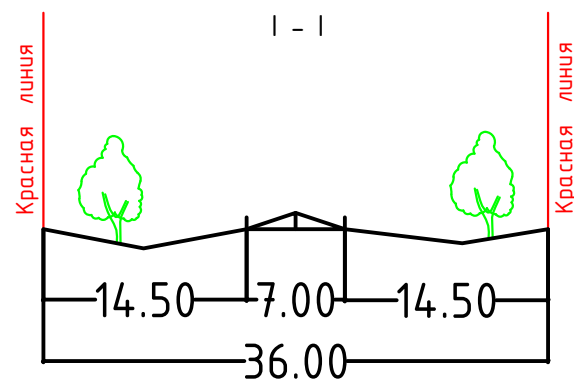


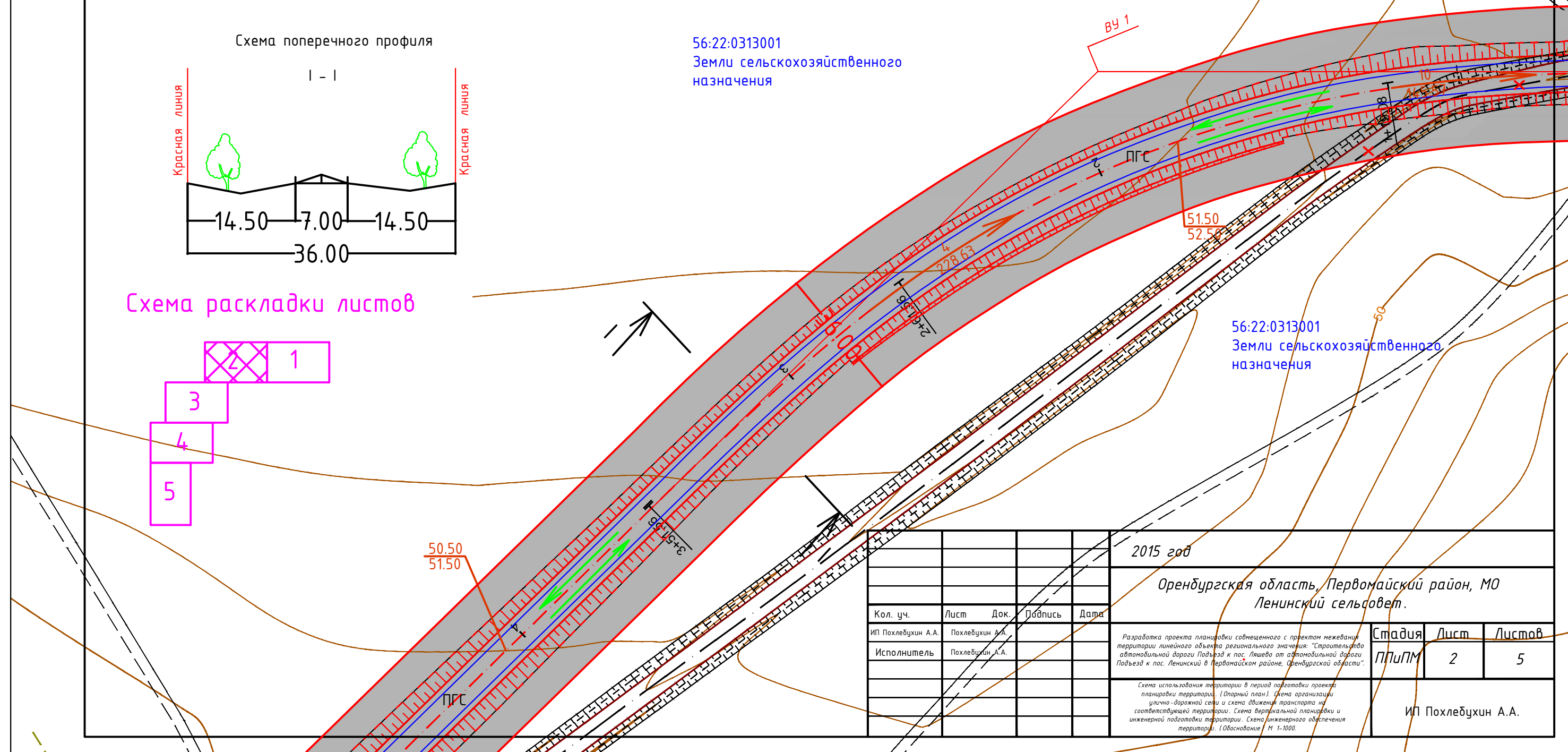
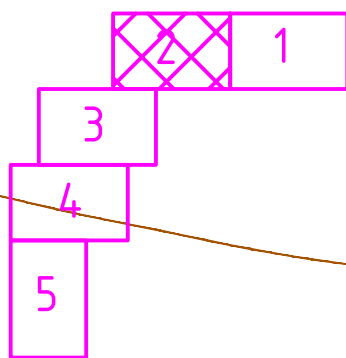
Схема использования территории в период подготовки проекта планировки территории. (Опорный план). Схема организации улично-дорожной сети и схема движения транспорта на соответствующей территории. Схема вертикальной планировки и инженерной подготовки территории. Схема инженерного обеспечения территории. (Обоснование)
М 1-1000.

Схема поперечного профиля



56:22:0313001
Земли сельскохозяйственного назначения

Схема раскладки листов



56:22:0313001
Земли сельскохозяйственного назначения

					2015 год			
					Оренбургская область, Первомайский район, МО Ленинский сельсовет.			
Кол. уч.	Лист	Док.	Подпись	Дата	Разработка проекта планировки линейного объекта регионального значения: "Строительство автомобильной дороги Подъезд к пос. Лицево от автомобильной дороги Подъезд к пос. Ленинский в Первомайском районе, Оренбургской области".	Стадия	Лист	Листов
ИП Похлебухин А.А.	Похлебухин А.А.					ПППМ	2	5
					Схема использования территории в период подготовки проекта планировки территории. (Опорный план). Схема организации улично-дорожной сети и схема движения транспорта на соответствующей территории. Схема вертикальной планировки и инженерной подготовки территории. Схема инженерного обеспечения территории. (Обоснование) М 1-1000.			
					ИП Похлебухин А.А.			